








LEGENDA:

-  Kutná Hora, kostel Panny Marie Na Náměti, parcela č. 2786, katastrální území Kutná Hora 677710.
-  JZ dřevěné točité schodiště z lodi na kruchtu.
-  JZ kamenné točité schodiště na půdu a navazující vnitřní prostory ve věži.
-  SZ kamenné čtyřramenné schodiště na kruchtu.
-  Zbytky ubourané ohradní zdi bývalého hřbitova na JZ straně kostela s obnoveným oplocením.
-  Ohradní zeď bývalého hřbitova na JV straně kostela.

 SPOLEČNOST PRO REKONSTRUKCE PAMÁTEK ŠKROUPOVA 441/9 500 02 HRADEC KRÁLOVÉ mobil 775 777 810 e-mail: info@inreco.cz	KRAJ STŘEDOČESKÝ		ČÍSLO PARÉ	
	KATASTRÁLNÍ ÚZEMÍ KUTNÁ HORA 677710			
	OBJEDNATEL ŘK FARNOST – ARCIDĚKANSTVÍ, JAKUBSKÁ 1, 284 01 KUTNÁ HORA			
	AKCE KUTNÁ HORA, KOSTEL PANNY MARIE NA NÁMĚTI		STUPEŇ	DSP+DPS
	Restaurování schodišť a konzer. části ohradní zdi		FORMÁT	2 x A4
AUTOR ING. PETR ROHLÍČEK	VÝKRES KATASTRÁLNÍ SITUAČNÍ VÝKRES		MĚŘ.	1:500
VED. PROJ.			DATUM	07/2022
ZOD. PROJ. ING. JAN ČERNÝ			PROF.	VÝK.Č.
KONTROLA ING. PETR ROHLÍČEK			C	2
SPOLUPRÁCE				